Bauwerk 9–2
Überführung eines öffentlichen Feld- und Waldweges
Bau-km 9+835,000
LW = 32,00 m
LH = 4,70 m
Br.Kl. nach DIN FB 101 Br.z.d.Gel. = 4,50 m

Bauwerk 10–1
Überführung der Kreisstraße LIF 3
Bau-km 10+499,474
LW = 50,00 m
LH = 4,70 m
Br.Kl. nach DIN FB 101 Br.z.d.Gel. = 11,80 m

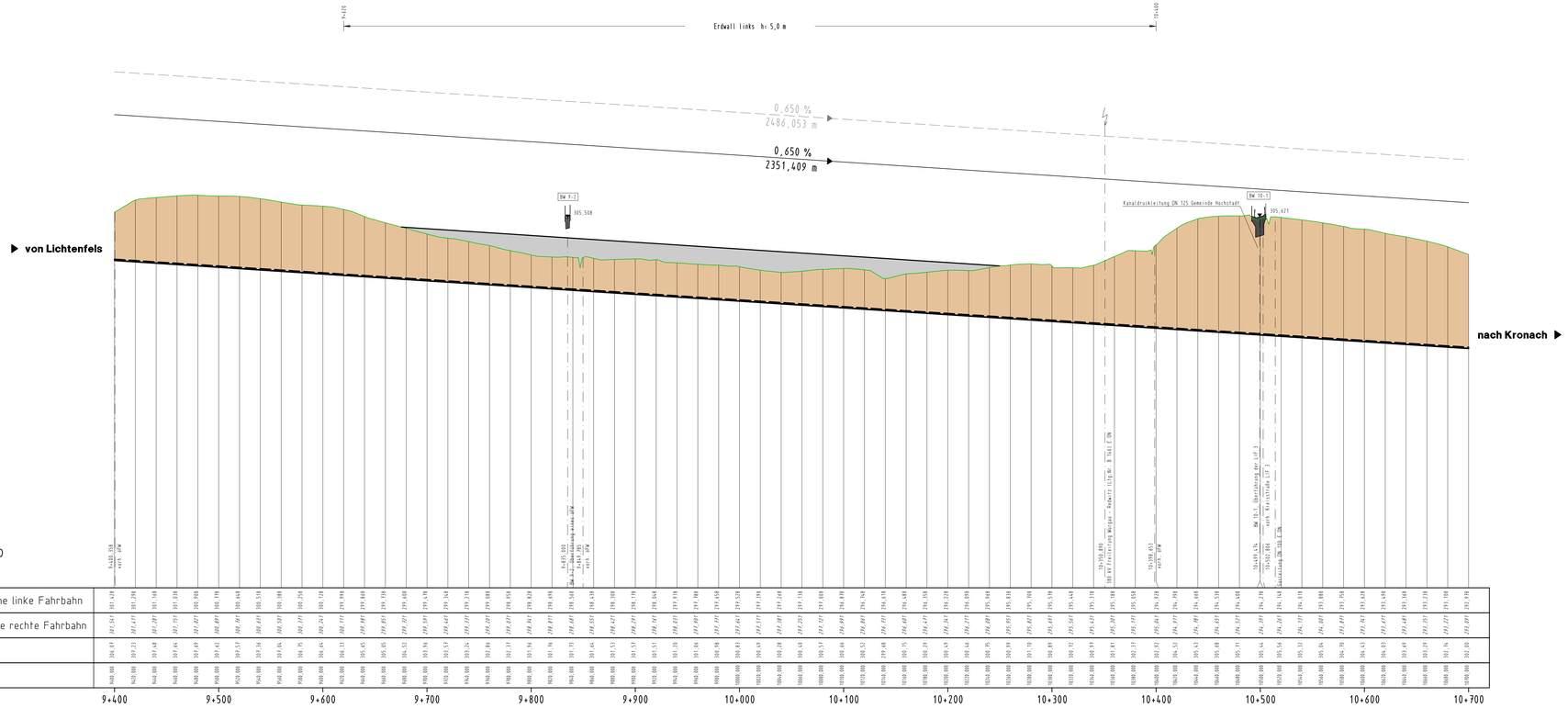

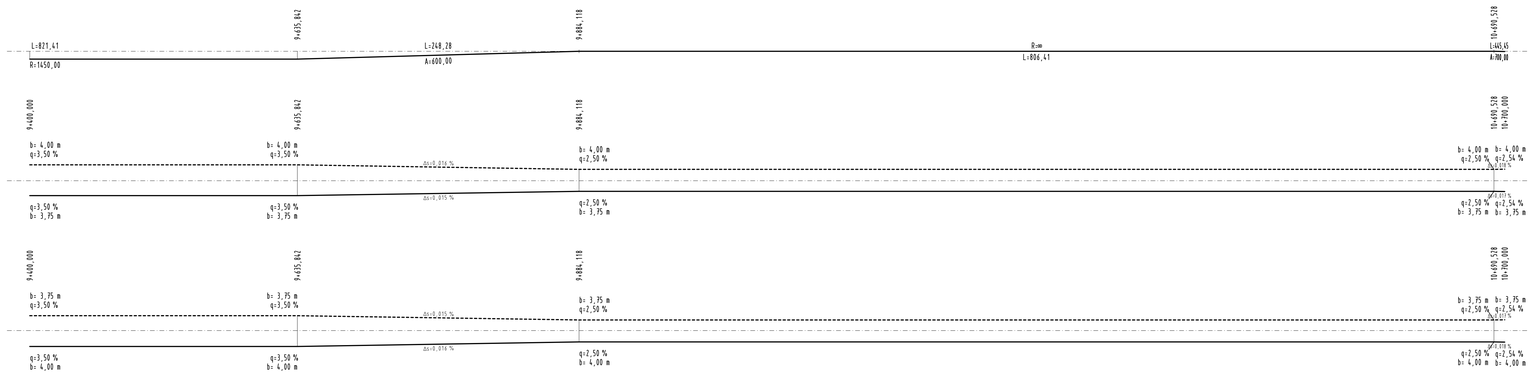

ZEICHENERKLÄRUNG

- 1 geplante Gradiente, links
- 2 geplante Gradiente, rechts
- 3 vorhandenes Gelände in Achse
- 4 geplante Walloberkante, links
- 5 geplante Walloberkante, rechts

- Damm
- Einschnitt
- Erdwall links
- Zaun auf Erdwall links
- Wand links
- Erdwall rechts
- Zaun auf Erdwall rechts
- Wand rechts

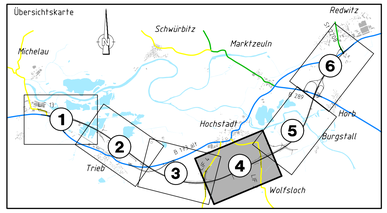

Entwurfsbearbeitung:
Höhnen & Partner
INGENIEURAKTIENGESELLSCHAFT
BERATENDE INGENIEURE
Hainstraße 18a 96047 Bamberg Tel. (0951)96300-0 Fax. (0951)96300-33

SBA1101	Datum	Zeichen
bearbeitet	2011,2012	R. Kühnlein
geprüft	26.03.2012	C. Dremel

Bamberg, den 26.03.2012

Freistaat Bayern
Staatliches Bauamt Bamberg
Franz-Ludwig-Straße 21, 96047 Bamberg, Tel 0951/95301-0, Fax 0951/95301-1900, E-Mail: poststelle@staba.bayern.de

		Unterlage	8
		Blatt Nr.	4
		Datum	Zeichen
Planfeststellung	bearbeitet	2011,2012	T. Neundörfer
B 173 Lichtenfels - Kronach	gezeichnet		
LICHTENFELS-ZETTLITZ (zweibahnig) 3. Bauabschnitt	geprüft	März 2012	J. Laußmann
Michelau-Zettlitz			
Bau-km 5+600 bis Bau-km 13+600			

Höhenplan
B 173 neu
Bau-km 9+400 bis 10+700
Maßstab 1:2000/200

Aufgestellt:
Bamberg, den 30.03.2012
Staatliches Bauamt
Eisgruber, Baudirektor

Projekt: SBA1101 Datei: gp001-Plate.PLT BLATT004

HBP