







**VOGELSCHUTZ - VERTRÄGLICHKEITSPRÜFUNG für das VOGELSCHUTZGEBIET DE 5931- 471**

-  Vogelschutzgebiet, bei dem Beeinträchtigungen nicht ausgeschlossen werden können und das Gegenstand der vorliegenden Vogelschutz - Verträglichkeitsprüfung (VP) ist.
-  Vogelschutzgebiet, bei dem Beeinträchtigungen ausgeschlossen werden können.
-  Streckenverlauf des geprüften Bauvorhabens B 173, 3. Bauabschnitt Michelau - Zettlitz
-  Detailliert untersuchter Bereich, siehe Unterlage 12.6.2 Bl. 2 "Vogelarten VS-RL / Beeinträchtigung Erhaltungsziele"
-  Andere Pläne und Projekte
-  Nachrichtlich  
Landkreisgrenze

5931-471.02  
Täler von Oberem Main,  
Unterer Rodach und Steinach


5931-471.02  
Täler von Oberem Main,  
Unterer Rodach und Steinach

5931-471.03  
Täler von Oberem Main,  
Unterer Rodach und Steinach


5933-471.01  
Felsen- und Hangwälder  
im nördlichen Franckenjura

5933-471.03  
Felsen- und Hangwälder  
im nördlichen Franckenjura

 <b>WGFLandchaft</b> Aufmkolk - Hintermeier - Voit - Ziesel Landschaftsarchitekten GmbH 90478 Nürnberg Vordere Cramerstrasse 11 Technische Planung: Höhen & Partner, Bamberg	L 11-24	Datum	Zeichen
	bearbeitet	2011, 2012	DR
	geprüft	03/2012	HH
	Nürnberg, den 26.03.2012 		

Freistaat Bayern Staatliches Bauamt Bamberg <small>Franc-Ludwig-Str. 21, 96047 Bamberg, Tel. 091/94603-0, Fax 091/94603-10, E-Mail: poststelle@stb.bayern.de</small>	 Unterlage 12.6.2 Blatt Nr. 1 Datum Zeichen		
Planfeststellung	bearbeitet	2011, 2012	S. Grünert
B 173 Lichtenfels - Kronach	gezeichnet		
LICHTENFELS-ZETTLITZ (zweibahnig) 3. Bauabschnitt Michelau-Zettlitz	geprüft	Marz 2012	S. Grünert
Bau-km 5+600 bis Bau-km 13+600	<b>Übersichtskarte</b> <b>Vogelschutz-Verträglichkeitsprüfung</b> Maßstab 1 : 25.000		

Aufgestellt:  
Bamberg, den 30.03.2012  
Staatliches Bauamt

  
Esgruber, Baudirektor

Projekt: L11-24  
Datum:

Kartengrundlage:  
Digitale Daten aus dem Geographischen Grundinformationssystem des Bayerischen Landesvermessungsamts.  
Nutzungserlaubnis vom 25.11.1993, Az.: VM 1707 B39 - 8917; Vektordaten "Netzer" überarbeitet im Rahmen von BAYGIS  
Rasterdaten des Bayer. LVA, http://www.bayern.de/vermessung; Nutzungserlaubnis vom 29.07.1998, Az.: VM 1707 B - 3051