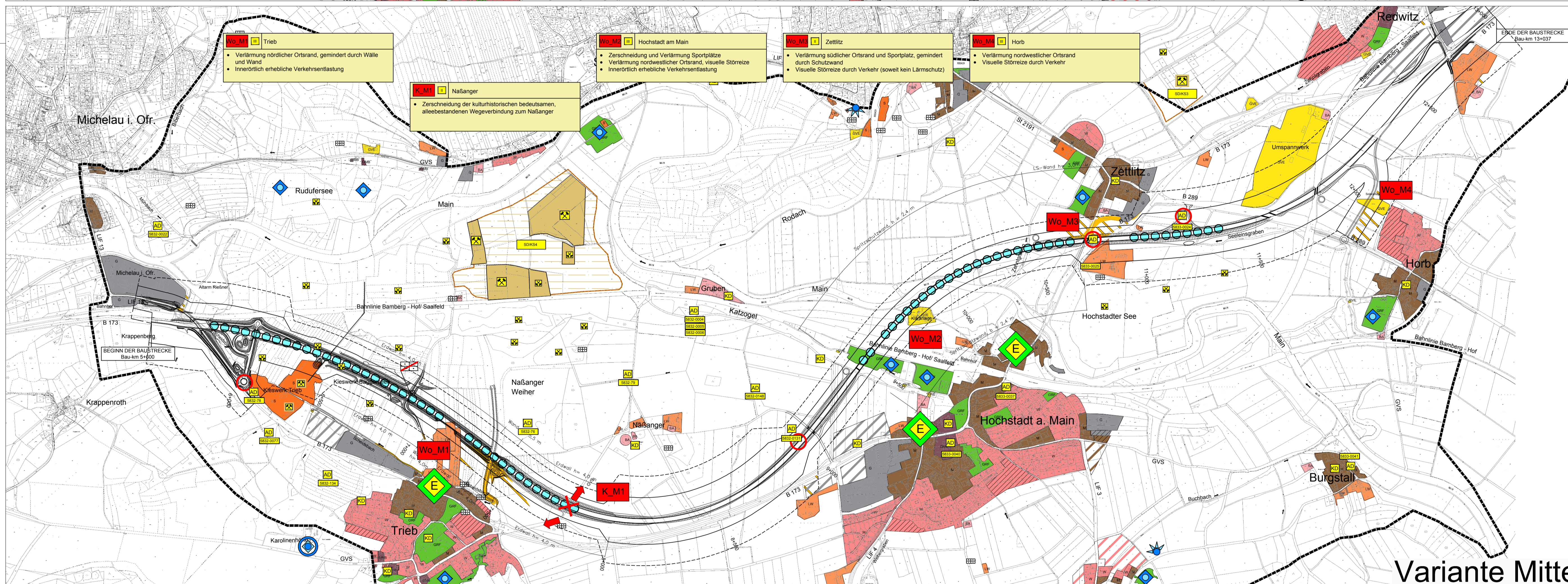
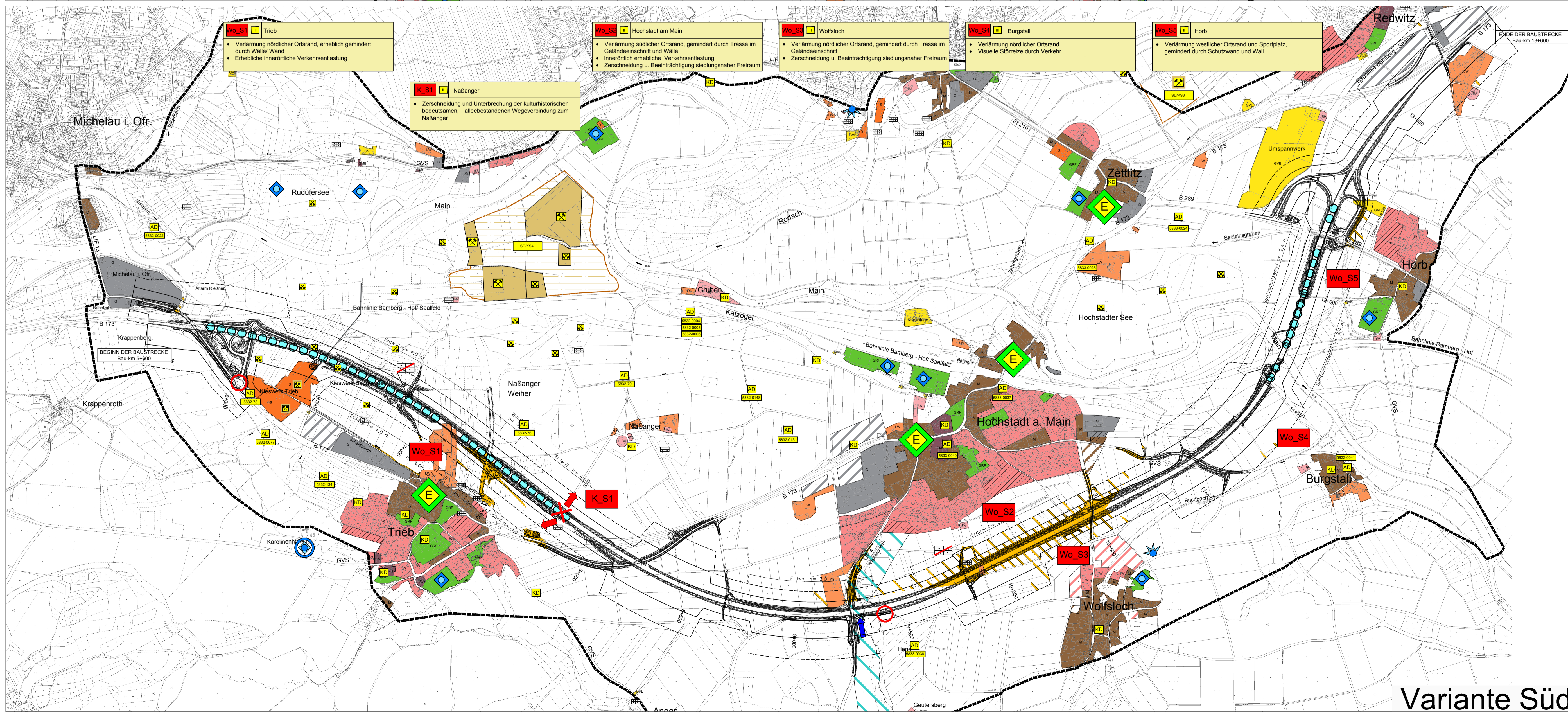


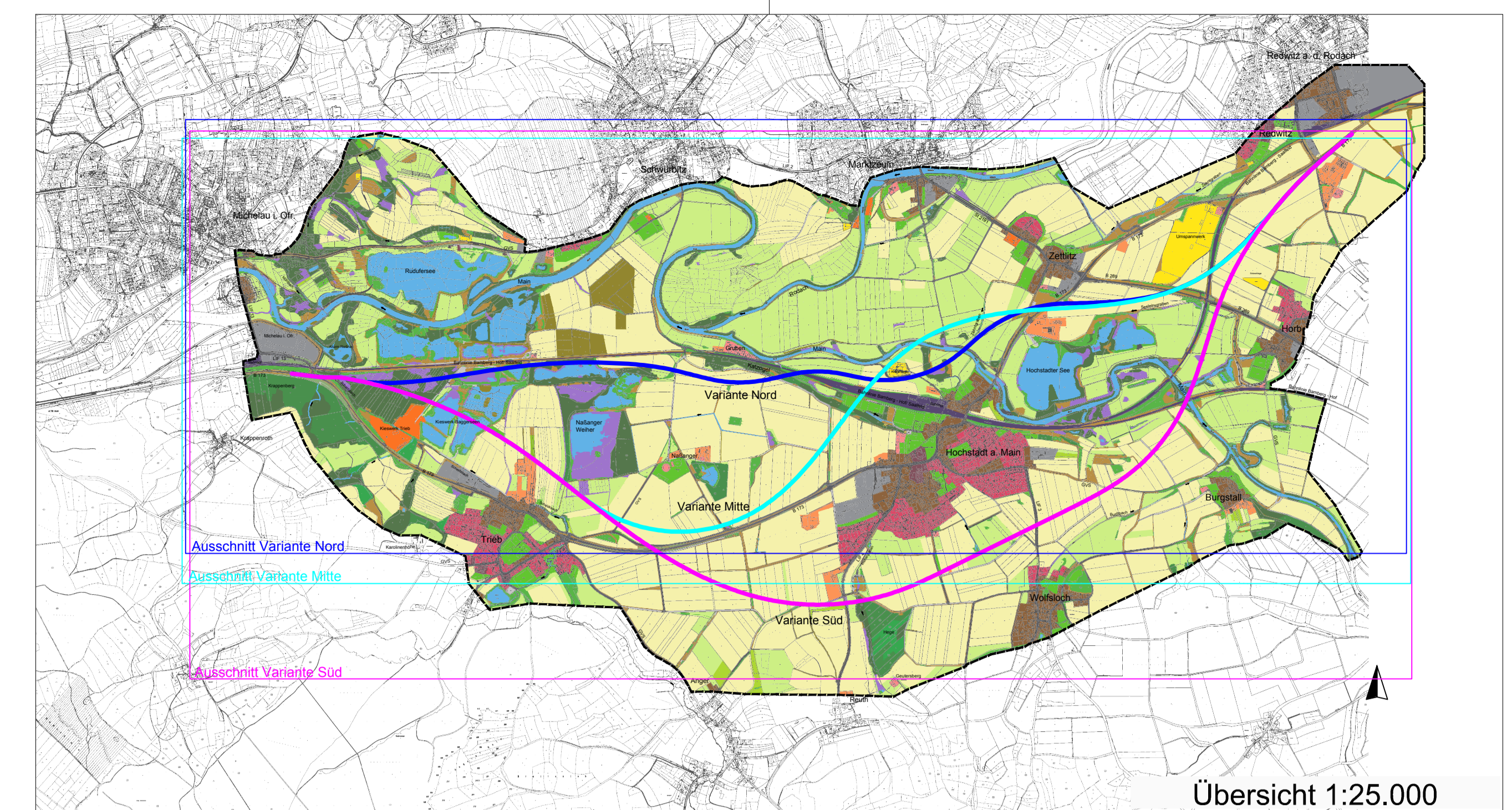
Variante Nord



Variante Mitte



Variante Süd



UVS B 173 BA III, Michelau - Zettlitz

KARTE 12: Auswirkungen auf Wohn- und Wohnumfeldfunktion, Klima / Luft, Kultur- und Sachgüter

Erläuterungen zu Konflikten

- Wo = Wohnfunktion
- K = Kulturgut
- Wk = Wohn- und Kulturgut
- Wk-M = Wohn- und Kulturgut (Mittel)
- Wk-H = Wohn- und Kulturgut (Hoch)
- Wk-S = Wohn- und Kulturgut (Sehr hoch)

Auswirkungen auf Wohn- und Wohnumfeldfunktion

- Verlust von Kleingärten
- Wohnbaufläche
- geplantes Wohngebiet gem. BPlan/ FNP
- Mischgebiet
- gepl. Mischgebiet lt. BPlan/ FNP
- Wohngebiete im Außenbereich
- Gemeinbedarfsfläche
- Sondergebiet
- Gewerbegebiet
- gepl. Gewerbegebiet lt. BPlan/ FNP
- Ver- und Entsorgung, Umspannwerk
- Grünflächen, Freizeitanlagen
- Kleingärten im Außenbereich
- Freizeit, Sport- und Erholungsflächen
- Ausflugszentrum
- Aussichtspunkt

VERLUST der WOHNUMFELDFUNKTION

- hoch
- mittel
- sehr hoch (im UG nicht vorhanden)
- hoch (im UG nicht vorhanden)
- mittel

ENTLASTUNG

- Entlastungseffekte für Wohn- und Wohnumfeldfunktion an bestehenden Straßen (bisherige B 173)

Nachrichtlich

- Grenze des Untersuchungsgebiets

Auswirkungen auf Klima / Luft

- BEEINTRÄCHTIGUNG KALTLUFTBAHN mit klimatischer Ausgleichsfunktion
- Risiko
- sehr hoch (im UG nicht vorhanden)
- hoch (im UG nicht vorhanden)
- mittel

BEEINTRÄCHTIGUNGEN

- Risiko Belastung einer Kaltluftbahn mit mittlerer klimatischer Ausgleichsfunktion durch Verkehrsemissionen
- Trassenverlauf im Bereich eines Kaltluftsammelecks (Schadstoffeintrag)
- Trennung einer historischen Wegeverbindung
- Mögliche Beeinträchtigung von archaischen Bodendenkmal

BESTANDSINFORMATIONEN KULTURGÜTER

- Kulturdenkmal
- Archaisches Bodendenkmal mit Nummer

Bestandsinformationen Sachgüter

- Rohstoffabbau in Betrieb (Kies/ Sand)
- Rohstoffabbau, geplant (Kies/ Sand)
- Vorranggebiet Abbau Bodenschätze lt. Regionalplan Oberrhein West (4)
- Rohstoffabbau, beendet (Kies/ Sand)

WGf Landschaft Aufmk. Hiltnermeier - Voit - Ziesel Landschaftsarchitekten GmbH 90478 Nürnberg Vordere Cramerstraße 11 Technische Planung: Hühnen & Partner, Ing. AG, Bamberg	L14-22	Datum	Zeichen
	bearbeitet	2011, 2012	HH / SG
	geprüft	03/2012	HH
	Nürnberg, den 28.01.2012		

Freistaat Bayern Staatliches Bauamt Bamberg	Umfang	16,2
B 173 Lichtenfels - Kronach	Planfeststellung	
LICHTENFELS-ZETTLITZ (zweibahnig) 3. Bauabschnitt	Michelau-Zettlitz	
Bau-km 5+600 bis Bau-km 13+600	Maßstab	1:10.000
Aufgestellt: Bamberg, den 30.03.2012 Staatliches Bauamt	Umweltverträglichkeitsstudie Auswirkungen auf Wohn- und Wohnumfeldfunktion, Klima/ Luft, Kultur- und Sachgüter	