

Y 4416702.281
X 5531401.852

Y 4417525.472
X 5531090.792

Regierungsbezirk
Oberfranken

Stadt Bamberg

Gemarkung Dörfleins

Stadt Bamberg

Gemarkung Hallstadt





Bamberg

Biotopkomplex

Stadt Bamberg

Gemarkung Bamberg

Zeichenerklärung

-  Einleitstelle
-  Einzugsgebiet
-  Überschwemmungsgrenze (HQ 100' 234.40 m ü.NN)
-  Höhenschichtlinien

| | | | |
|---------------------|----------------|------------|---------|
| Entwurfsbearbeitung | S.01.3016N | Datum | Zeichen |
| bearbeitet | Juli 2015 | SJ/Mg | |
| gezeichnet | Juli 2015 | Jabs/Räder | |
| geprüft | | | |
| geprüft | 15. April 2016 | | |

| | | | |
|--|---|---------|---------|
| FREISTAAT BAYERN STAATLICHES BAUAMT BAMBERG |  | Datum | Zeichen |
| bearbeitet | - | - | - |
| gezeichnet | - | - | - |
| geprüft | Juli 2015 | Schnapp | |
| geprüft | Juli 2015 | Saffer | |

| | | | |
|-----|------------------|-------|---------|
| Nr. | Art der Änderung | Datum | Zeichen |
| | | | |

FESTSTELLUNGSENTWURF

| | |
|---|--|
| Straßenbauverwaltung Freistaat Bayern, Staatliches Bauamt Bamberg Bundesstraße 26, Abschnitt_1620_Station_1.927 - Abschnitt_1640_Station_0.468 | Unterlage / Blatt-Nr.: 8 Lageplan der Entwässerungsmaßnahmen |
|---|--|

PROJUIS-Nr.: Maßstab: 1 : 1000

B 26, AS Eitmann (A70) - AS Bamberg-Hafen (A70)
Erneuerung der Regnitzbrücke Bischberg
BW-Nr. 6031545

aufgestellt:
Staatliches Bauamt Bamberg
Bamberg, den 26. April 2016

Uwe Zeuschel, Baudirektor

Y 4416506.455
X 5530883.616

Y 4417329.646
X 5530572.557

Landkreis Bamberg

Gemeinde Bischberg

Gemarkung Bischberg

Bischberg

Gaustadt

S:\Ag\16\165 - 15.04.2016
© S:\D\16\165 - 15.04.2016
© S:\D\16\165 - 15.04.2016
© S:\D\16\165 - 15.04.2016