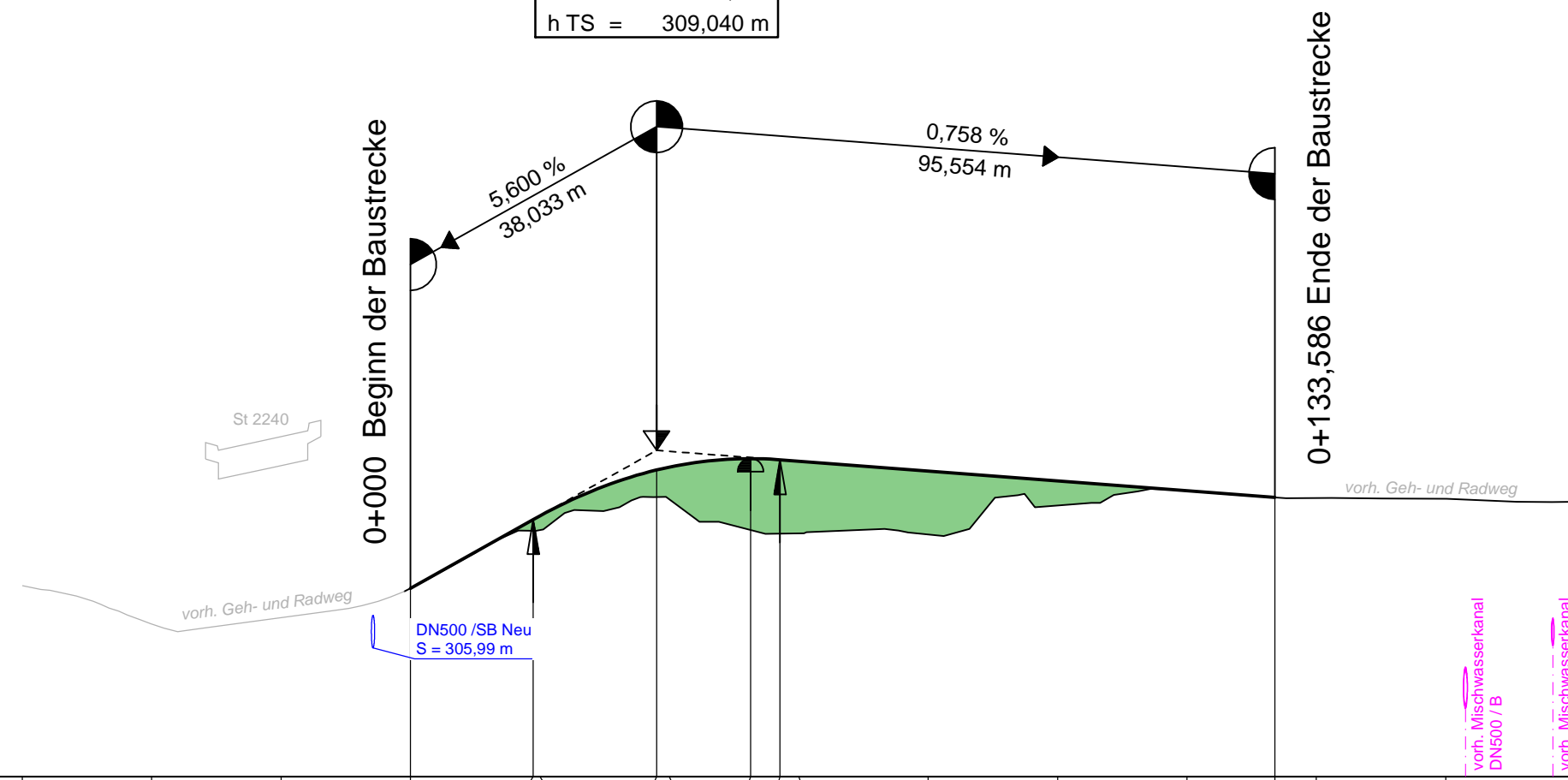


--> von Dormitz

--> nach Neunkirchen a. Brand

H = 600,000 m
 T = 19,075 m
 f = -0,303 m
 km = 0+038,033
 h TS = 309,040 m



304,00 m ü. NHN

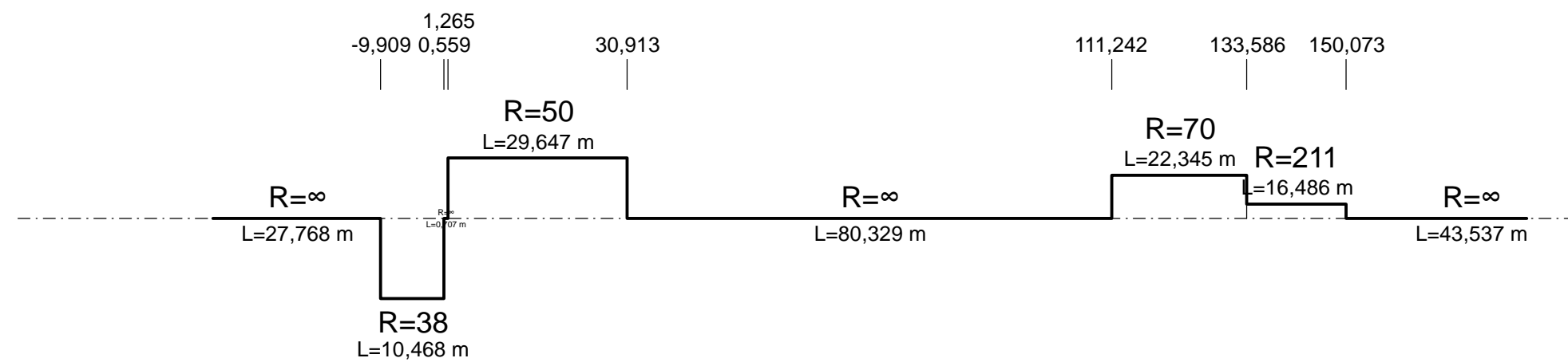
Gradientenhöhe					306,91	307,97	308,03	308,74	308,78	308,91	308,90	308,87	308,72	308,57	308,42	308,31			
Station Gradiente	-60,00		-40,00	-20,00	0,00	18,96	20,00	38,03	40,00	52,56	57,11	60,00	80,00	100,00	120,00	133,59	140,00	160,00	180,00
Geländehöhe	306,95		306,36	309,25	306,91	307,81		308,28		307,76			307,74	308,19	308,42	308,30	308,29		308,25
Station Gelände	-60,00		-40,00	-20,00	0,00	20,00		40,00		60,00			80,00	100,00	120,00	140,00	160,00		180,00

0+000

0+100

Krümmung
 Maßstab 50/R [cm]

Rechtskurve
 Linkskurve

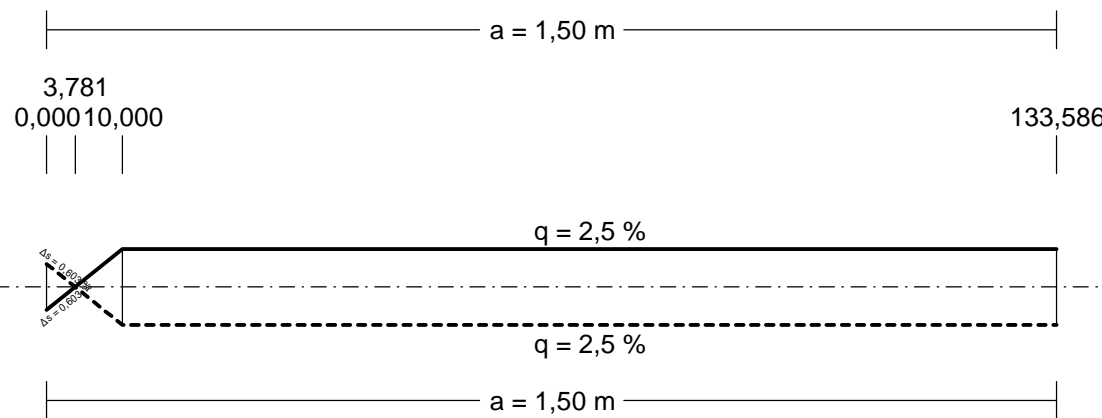


Querneigung
 Maßstab: 5,00 % / cm [cm]

linker Fahrbahnrand
 rechter Fahrbahnrand

Abstand
 des Fahrbahnrandes
 von der Achse
 links

Abstand
 des Fahrbahnrandes
 von der Achse
 rechts



Zeichenerklärung

- Gradientenhochpunkt
 - Gradiententiefpunkt
 - Ausrundungsbeginn Wanne / Ausrundungsende Kuppe
 - Damm
 - Einschnitt
 - Graben-/Muldesohle links
 - Graben-/Muldesohle rechts
- H = 20000 m
 T = 362,155 m
 f = 4,372 m
 km = 0+601,335
 hTS = 415,868 m
- Neigungsbrechpunkt
 mit Angabe von:
 Ausrundungshalbmesser
 Tangentenlänge
 Stichhöhe
 Bau-km
 Höhe Tangentenschnittpunkt
- Längsneigung und
 Abstand zum nächsten
 Neigungsbrechpunkt
- 2,0%
 432,50 m
- 1,821%
 789,22 m

1

Entwurfsbearbeitung:

Höhnen & Partner
 INGENIEURAKTIENGESELLSCHAFT
 BERATENDE INGENIEURE
 Hainstraße 18a 96047 Bamberg Tel. (0951)98081-0 Fax. (0951)98081-33

bearbeitet:	Okt. 2016	R. Freundel
geprüft:	Okt. 2016	Kühnlein
Proj.Nr.:	SBA1301-PLAFE	
Datei:	FE-06-02-01_HP_G-R-Weg-1000.PLT	
Objekt:	FE-06-02-01_HP_G-R-Weg-1000	

Bamberg, den 25.10.2016

Staatliches Bauamt Bamberg

gezeichnet: Gz: _____
 Gz: S 22 T. Neundörfer
 Gz: _____

geprüft: Gz: _____
 Gz: _____

Franz-Ludwig-Straße 21
 96047 Bamberg

PSP Nr.: B41S.ALSA020.00
 Phase: EO Planfeststellung

Tel.: 0951/9530-0, Fax: 0951/9530-1900, E-Mail: poststelle@stbaba.bayern.de

Nr.	Art der Änderung	Datum	Zeichen

FESTSTELLUNGSENTWURF

Straßenbauverwaltung Freistaat Bayern

Staatliches Bauamt Bamberg

St 2243, Abschnitt 280, Station 3,785 bis 7,382

PROJIS-Nr.: entfällt

Unterlage / Blatt-Nr.: 6.2 / 1
 Höhenplan
 Geh- und Radweg (Achse 590)
 Maßstab: 1:1000/100

St 2243 Effeltrich - Neunkirchen am Brand
 Verlegung westlich Neunkirchen am Brand
 Bau-km 0+020 bis 3+065

aufgestellt:
 Bamberg, den 28.10.2016
 Staatliches Bauamt

Zeuschel, Baudirektor