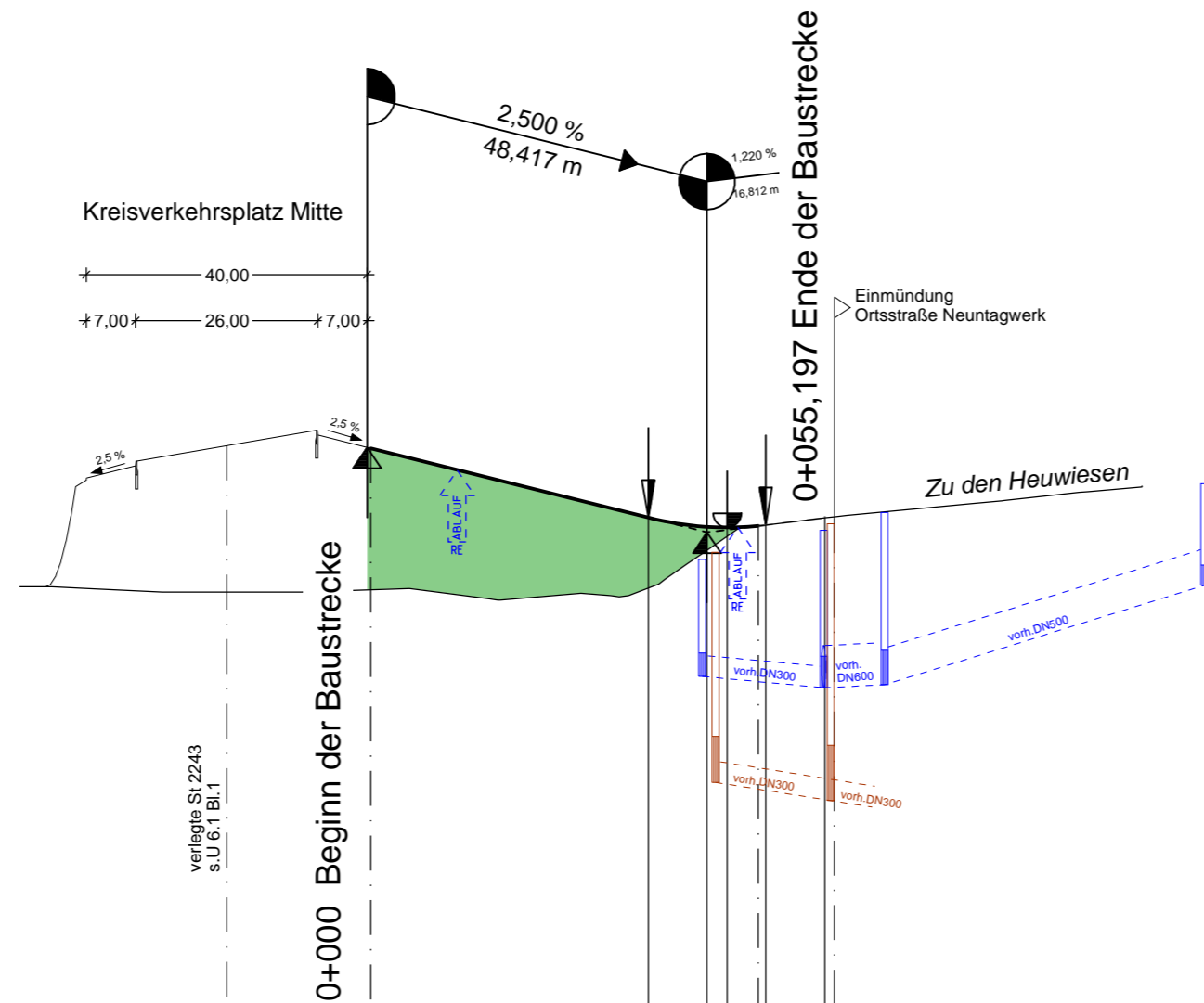


--> von St 2243

H = KNICK  
km = 0-000,532  
h TS = 312,266 m

H = 450,000 m  
T = 8,370 m  
f = 0,078 m  
km = 0+047,886  
h TS = 311,056 m

--> nach Neunkirchen am Brand (Ortskern)

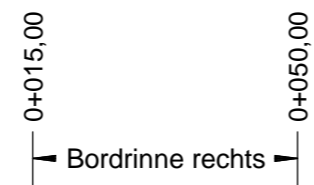


304,00 m ü. NHN

Gradientenhöhe	311,84	312,23	312,25	311,75	311,26	311,25	311,13	311,16	311,20	311,26				
Station Gradiente	-40,00	-20,00	0,00	20,00	39,52	40,00	47,89	50,77	56,26	60,00	64,70	80,00	100,00	120,00
Geländehöhe	310,25	310,20	310,24	310,10	310,28							311,41	311,61	
Station Gelände	-40,00	-20,00	0,00	20,00	40,00				60,00		80,00		100,00	120,00

0+000

0+100



52,230

**Krümmung**  
Maßstab 50/R [cm]

Rechtskurve  
Linkskurve

R=400 L=103,210 m

R=∞

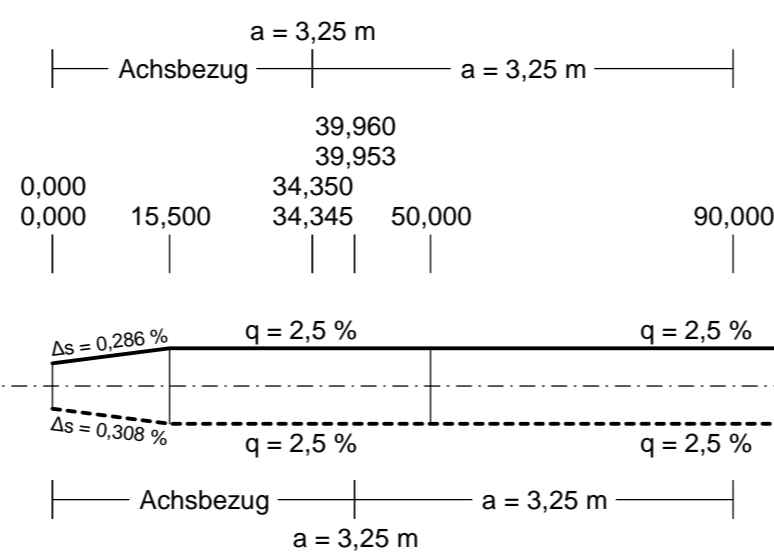
L=158,374 m

**Querneigung**  
Maßstab: 5,00 % / cm [cm]

linker Fahrbahnrand  
rechter Fahrbahnrand

Abstand  
des Fahrbahnrandes  
von der Achse  
links

Abstand  
des Fahrbahnrandes  
von der Achse  
rechts



## Zeichenerklärung



Gradientenhochpunkt



Gradiententiefpunkt



Ausrundungsbeginn Wanne /  
Ausrundungsende Kuppe

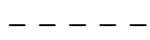
Neigungsbrechpunkt  
mit Angabe von:  
Ausrundungshalbmesser  
Tangentenlänge  
Stichhöhe  
Bau-km  
Höhe Tangentenschnittpunkt



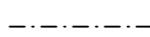
Damm



Einschnitt



Graben/Mulde links



Graben/Mulde rechts

Längsneigung und  
Abstand zum nächsten  
Neigungsbrechpunkt

Rohrleitung mit Angabe der Dimension,  
des Materials und der Längsneigung

DN 300 SB 1.2% links

DN 300 SB 1.2% rechts

Schacht links

Schacht rechts

1

Entwurfsbearbeitung:



**Höhnen & Partner**

INGENIEURAKTIENGESELLSCHAFT

BERATENDE INGENIEURE

Hainstraße 18a 96047 Bamberg Tel. (0951)98081-0 Fax. (0951)98081-33

bearbeitet: Okt. 2016 R.Freundel

geprüft: Okt. 2016 Kühnlein

Proj.Nr.: SBA1301-PLAFE

Datei: FE-06-02-02\_HP\_Zu-den-Heuwiesen.F

Objekt: FE-06-02-02\_HP\_Zu-den-Heuwiesen

Bamberg, den 25.10.2016

*(Signature)*

Staatliches Bauamt Bamberg



Franz-Ludwig-Straße 21  
96047 Bamberg

Tel.: 0951/9530-0, Fax: 0951/9530-1900, E-Mail: poststelle@stbaba.bayern.de

bearbeitet: Gz: \_\_\_\_\_

gezeichnet: Gz: \_\_\_\_\_

geprüft: Gz: S 22 T. Neundörfer

Gz: \_\_\_\_\_

PSP Nr.: B41S.ALSA0020.00

Phase: EO Planfeststellung

Nr.	Art der Änderung	Datum	Zeichen

## FESTSTELLUNGSENTWURF

Straßenbauverwaltung Freistaat Bayern

Staatliches Bauamt Bamberg

St 2243, Abschnitt 280, Station 3,785 bis 7,382

PROJIS-Nr.: entfällt

Unterlage / Blatt-Nr.: 6.2 / 2

Höhenplan

Zu den Heuwiesen (Achse 100)

Maßstab: 1:1000/100

St 2243 Effeltrich - Neunkirchen am Brand  
Verlegung westlich Neunkirchen am Brand

Bau-km 0+020 bis 3+065

aufgestellt:  
Bamberg, den 28.10.2016  
Staatliches Bauamt

Zeuschel, Baudirektor