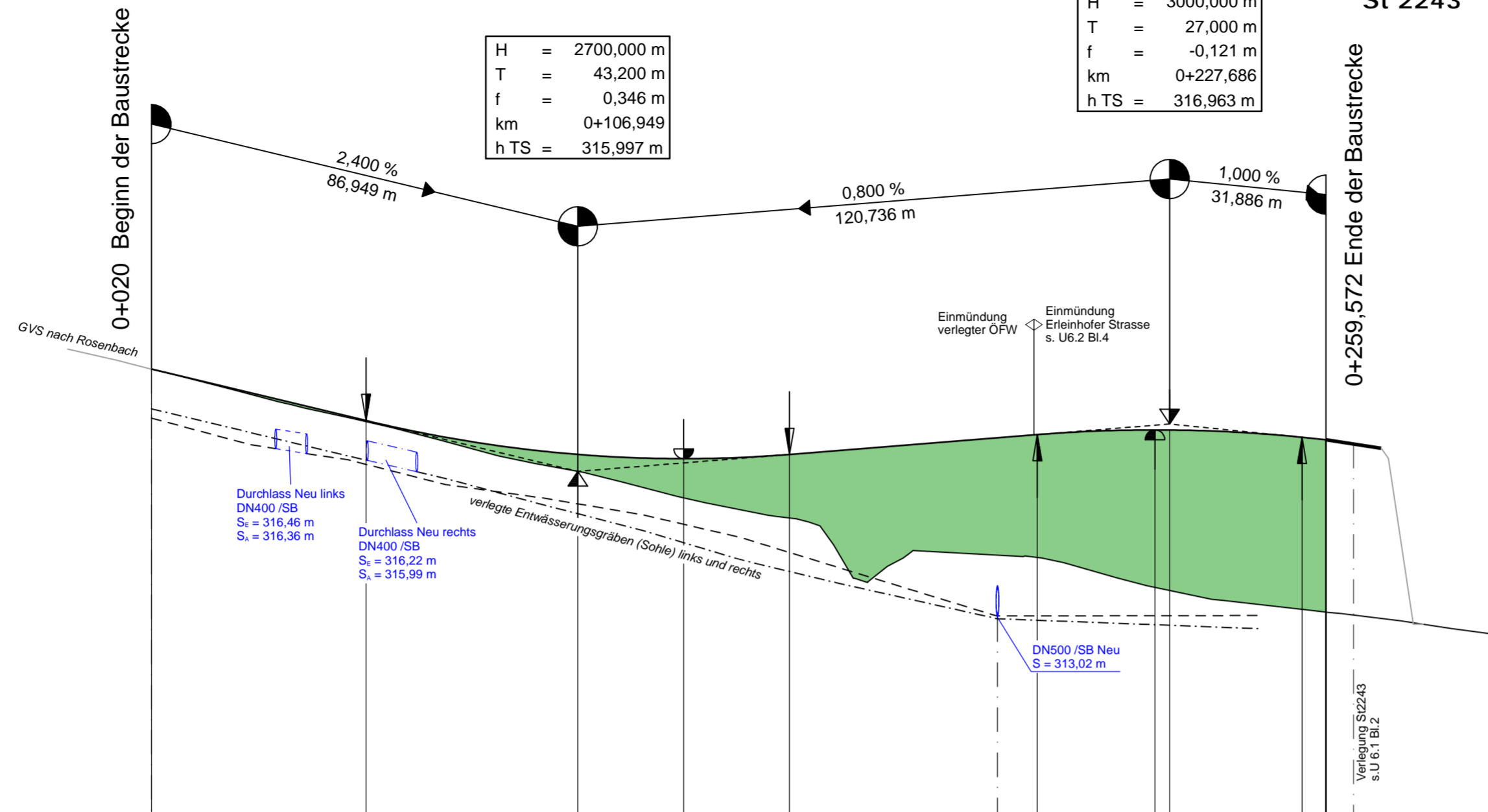


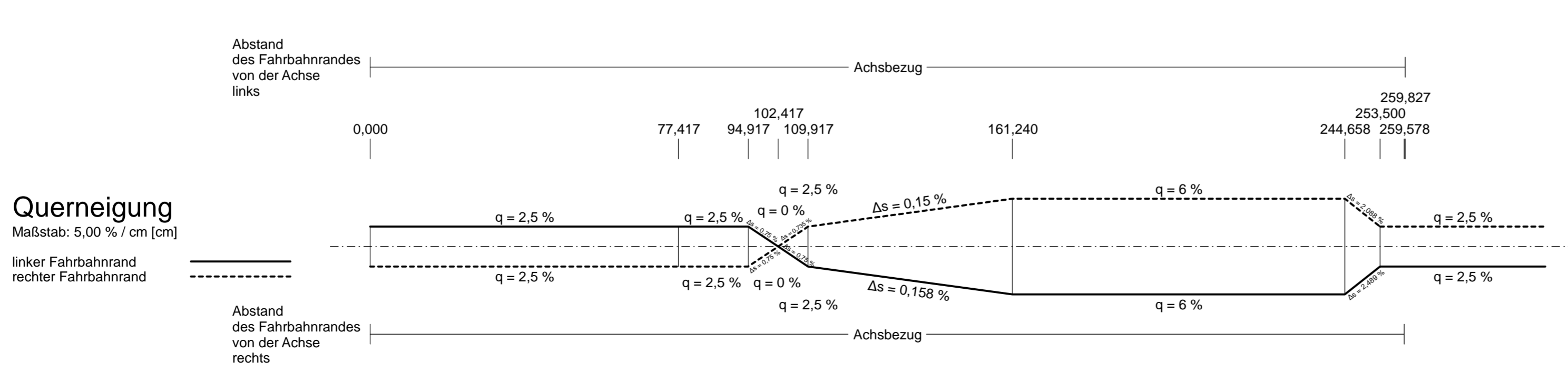
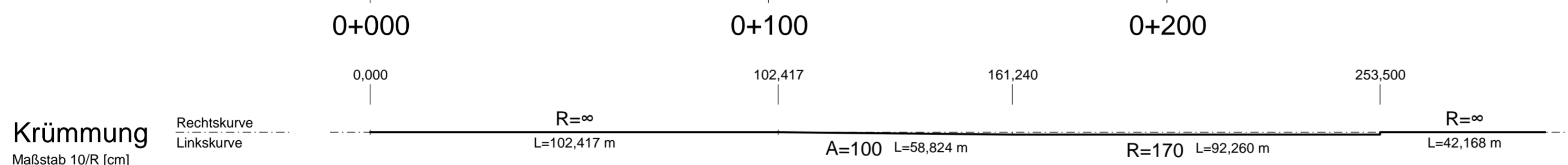
--> von Rosenbach

--> alle Richtungen
St 2243



309,00 m ü. NHN

Gradientenhöhe		318,08	317,60	317,12	317,03	316,69	316,41	316,34	316,27	316,26	316,28	316,34	316,42	316,58	316,74	316,75	316,84	316,84	316,84	316,80	316,69	316,64	316,64		
Station Gradiente	0,00	20,00	40,00	60,00	63,75	80,00	100,00	106,95	120,00	128,55	140,00	150,15	160,00	180,00	200,00	200,69	220,00	224,69	227,69	240,00	254,69	259,57	260,00	280,00	
Geländehöhe		318,08	317,57	317,10	317,03	316,60	316,12	315,67	315,22	314,35	314,36	314,25	313,74	313,35	313,35	313,12	313,12	312,87							
Station Gelände	0,00	20,00	40,00	60,00	80,00	100,00	120,00	140,00	160,00	180,00	200,00	220,00	240,00	260,00	280,00										



Zeichenerklärung

- Gradientenhochpunkt
 - Gradiententiefpunkt
 - Ausrundungsbeginn Wanne / Ausrundungsende Kuppe
 - Damm
 - Einschnitt
 - Graben-/Muldesohle links
 - Graben-/Muldesohle rechts
- Neigungsbrechpunkt mit Angabe von:
 Ausrundungshalbmesser
 Tangentiallänge
 Stichhöhe
 Bau-km
 Höhe Tangentenschnittpunkt
- H = 20000 m
 T = 362,155 m
 f = 4,372 m
 km = 0+601,335
 hTS = 415,868 m
- Längsneigung und Abstand zum nächsten Neigungsbrechpunkt
 -2,0% / 432,50 m
 1,821% / 789,22 m

Entwurfsbearbeitung:

Höhnen & Partner
INGENIEURAKTIENGESELLSCHAFT
BERATENDE INGENIEURE
Hainstraße 18a 96047 Bamberg Tel. (0951)98081-0 Fax. (0951)98081-33

bearbeitet:	Okt. 2016	R.Freundel
geprüft:	Okt. 2016	Kühlein
Proj.Nr.:	SBA1301-PLAFE	
Datei:	FE-06-02-05_HP_GVS-Rosenbach.PL	
Objekt:	FE-06-02-05_HP_GVS-Rosenbach	
Bamberg, den 25.10.2016		

Staatliches Bauamt Bamberg

Franz-Ludwig-Straße 21
96047 Bamberg

Tel.: 0951/9530-0, Fax: 0951/9530-1900, E-Mail: poststelle@stbaba.bayern.de

bearbeitet:	Gz:		
gezeichnet:	Gz:		
geprüft:	Gz: S 22	T. Neundörfer	
Gz:			
PSP Nr.: B41S.ALSA0020.00			
Phase: EO Planfeststellung			

Nr.	Art der Änderung	Datum	Zeichen

FESTSTELLUNGSENTWURF

Straßenbauverwaltung Freistaat Bayern

Staatliches Bauamt Bamberg

St 2243, Abschnitt 280, Station 3,785 bis 7,382

PROJIS-Nr.: entfällt

Unterlage / Blatt-Nr.: 6.2 / 5
Höhenplan

GVS Rosenbach (Achse 630)

Maßstab: 1:1000/100

St 2243 Effeltrich - Neunkirchen am Brand

Verlegung westlich Neunkirchen am Brand

Bau-km 0+020 bis 3+065

aufgestellt:
Bamberg, den 28.10.2016
Staatliches Bauamt

Zeuschel, Baudirektor