

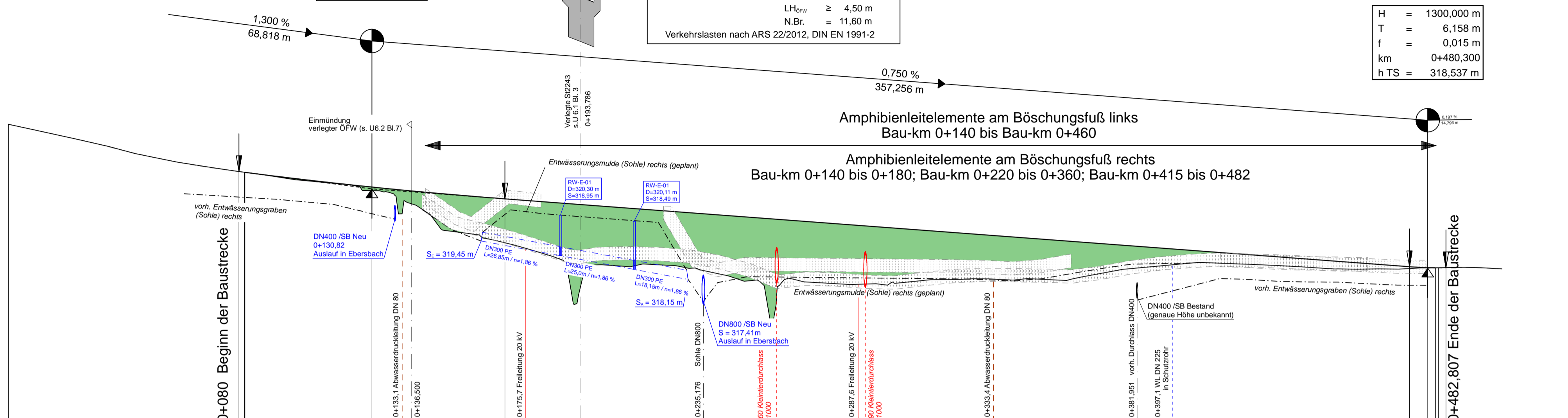
--> von Ebersbach

--> nach Neunkirchen a.Br.

H = 16363,636 m
T = 45,000 m
f = 0,062 m
km = 0+123,044
h TS = 321,217 m


BW 1-1
Unterführung einer GVS Ebersbach
des Ebersbaches und des ÖFW
Bau-km 1+985,719 (GVS Ebersbach)
Bau-km 1+996,909 (Ebersbach)
Bau-km 2+002,165 (ÖFW)
Kr. Δ = 70,000 gon LW = 27,50 m
LH_{ÖFW} \geq 4,50 m
LH_{Ebersbach} \geq 4,50 m
LH_{ÖFW} \geq 4,50 m
N.Br. = 11,60 m
Verkehrslasten nach ARS 22/2012, DIN EN 1991-2

H = 1300,000 m
T = 6,158 m
f = 0,015 m
km = 0+480,300
h TS = 318,537 m




313,00 m ü. NHN

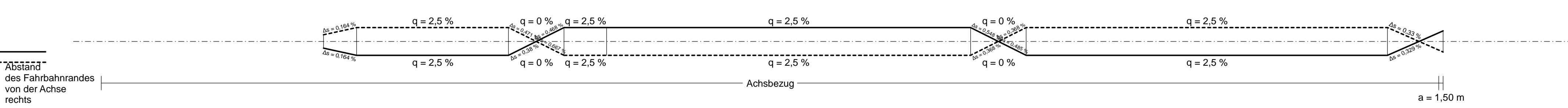
| Station | 0+00 | 0+10 | 0+20 | 0+30 | 0+40 | 0+50 |
|-------------------|--------|--------|--------|--------|--------|--------|
| Gradientenhöhe | 321,80 | 321,78 | 321,53 | 321,31 | 321,28 | 321,11 |
| Station Gradiente | 78,04 | 80,00 | 100,00 | 120,00 | 123,04 | 140,00 |
| Geländehöhe | 323,40 | 322,97 | 322,49 | 322,08 | 321,78 | 321,50 |
| Station Gelände | 0,00 | 20,00 | 40,00 | 60,00 | 80,00 | 100,00 |



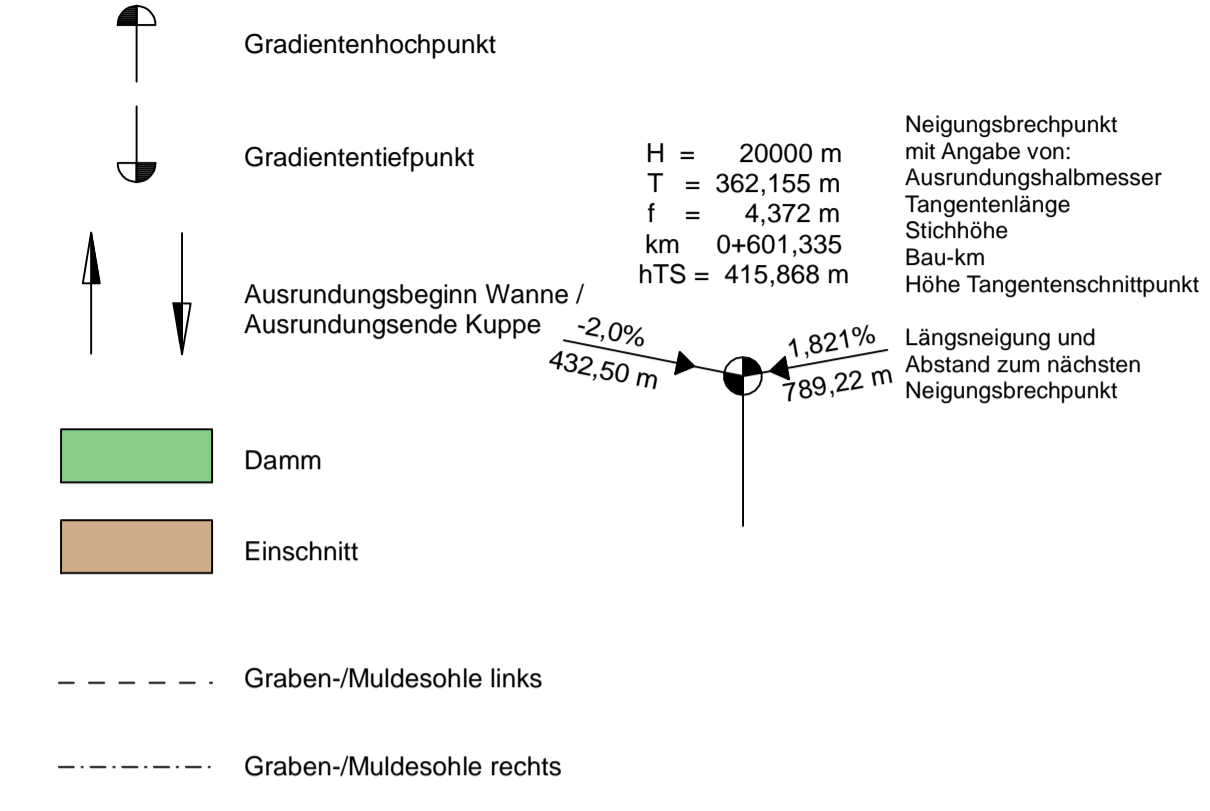
Krümmung
Maßstab 20/R [cm]



Querneigung
Maßstab: 5,00 % / cm [cm]



Zeichenerklärung



Entwurfsbearbeitung: **Höhner & Partner** INGENIEURAKTIENGESellschaft BERATENDE INGENIEURE
Hainstraße 18a 96047 Bamberg Tel. (0951)98081-0 Fax. (0951)98081-33

bearbeitet: Okt. 2016 R.Freundel
geprüft: Okt. 2016 Kühnlein
Proj.Nr.: SBA1301-PLAFE
Datei: FE-06-02-06_HP_GVS-Ebersbach_PL
Objekt: FE-06-02-06_HP_GVS-Ebersbach
Bamberg, den 25.10.2016

Staatliches Bauamt Bamberg
Franz-Ludwig-Straße 21
96047 Bamberg
Tel.: 0951/9530-0, Fax: 0951/9530-1900, E-Mail: poststelle@stbiba.bayern.de

bearbeitet: Gz:
gezeichnet: Gz:
geprüft: Gz: S 22 T. Neundörfer
PSP Nr.: B41S.ALSA0020.00
Phase: EO Planfeststellung

| Nr. | Art der Änderung | Datum | Zeichen |
|-----|------------------|-------|---------|
| | | | |

FESTSTELLUNGSENTWURF

Straßenbauverwaltung Freistaat Bayern
St 2243, Abschnitt 280, Station 3,785 bis 7,382
PROJIS-Nr.: entfällt

Unterlage / Blatt-Nr.: 6.2 / 6
Höhenplan
GVS Ebersbach (Achse 660)
Maßstab: 1:1000/100

St 2243 Effeltrich - Neunkirchen am Brand
Verlegung westlich Neunkirchen am Brand
Bau-km 0+020 bis 3+065

aufgestellt:
Bamberg, den 28.10.2016
Staatliches Bauamt
Zeuschel, Baudirektor