Bauwerk 2-1

Brücke B 303 über GVS Tüschnitz - Johannisthal, Hauptbahn 5010 Bahnstrecke Hochstadt - Marktzeuln - Ludwigsstadt und Ortsstraße Industriestraße

nördlich Küps

Bau-km 2+098 Bahn-km 10,001, Hauptbahn 5010

Länge: 71,90 m
Breite: 18,85 m (jew. den Geländern)
Lichte Weiten: 19,50 m - 24,00 m - 19,50 m
Lichte Höhe: > 4,50 m (Straße) bzw. > 6,20 m (Bahn)

Bauwerk 2-2

Brücke B 303 über B 173

nördlich Küps

Bau-km 2+299

Länge: 41,00 m
Breite: 11,50 m (jew. den Geländern)
Lichte Weite: 38,65 m
Lichte Höhe: > 4,70 m

Bauwerk 0-1

Brücke B 173 über Krebsbach

südlich Johannisthal

Bau-km 0+906

Länge: 6,00 m
Breite: 63,75 m
Lichte Weite: 6,00 m
Lichte Höhe: 1,50 m

Bauwerk 1-1

Brücke B 173 über Wirtschaftsweg (GFW)

südlich Johannisthal

Bau-km 1+245

Länge: 7,80 m
Breite: 28,55 m (jew. den Geländern bzw. LS-Wand)
Lichte Weite: 7,00 m
Lichte Höhe: > 4,50 m

BW Nr. 5733509 (Bestandsbauwerk)

Ersatzneubau für Brücke GVS (neu) (B 173(alt)) über Hauptbahn 5010
Bahnstrecke Hochstadt - Marktzeuln - Ludwigsstadt

östlich Johannisthal

Bahn-km 11,106, Hauptbahn 5010

Länge: 18,14 m
Breite: 10,00 m (jew. den Geländern)
Lichte Weite: > 10,60 m
Lichte Höhe: > 5,90 m

Bauwerk 1-2

Brücke B 173 über Hauptbahn 5010
Bahnstrecke Hochstadt - Marktzeuln - Ludwigsstadt

östlich Johannisthal

Bau-km 1+554 Bahn-km 11,169, Hauptbahn 5010

Länge: 37,20 m
Breite: 28,10 m (jew. den Geländern bzw. LS-Wand)
Lichte Weite: > 10,60 m
Lichte Höhe: > 5,90 m

BW Nr. 5733576 (Bestandsbauwerk)

Brücke KC 5 über B 173
Kappenverbreiterung für Geh- und Radweg

nordwestlich Johannisthal

Bau-km: 2+347

Breite: 13,50 m (jew. den Geländern)

Querschnitt - B 173
(RQ 21)

Querschnitt - B 303
(RQ 11,5+)



Querschnitt - KC 5 - Verlängerung
(RQ 9,5)



ZEICHENERKLÄRUNGEN

PLANUNG

- Erschließbücherung
- Straßenoberfläche
- Banquett
- Fahrbahn
- Bankettfläche
- Grün und Radweg
- Grünstreifen
- Einsteigeentwässerungsmulde mit Flachbücherung
- Bruckenbauwerk
- Grün und Radweg (GrRf) mit Asphalt oder Betondeckeu
- öffentl. Feld- und Wirtschaftsweg (ÖFW) mit Asphalt oder Betondecke
- öffentl. Feld- und Wirtschaftsweg (ÖFW) mit Asphalt oder Betondecke
- Betriebsweg ohne Bindeschicht mit Deckschicht
- Auffüllung
- Abbruch/Rückbau
- Gewässerverlegung / -herstellung
- Gewässerunterlagenbelüftung
- Rückhaltefläche
- Trennungsstreifen/parkstreifen
- Bauwerksbreite km mit Angabe von Hallenbreiten in und Tangentenlänge L
- Achse Straßenbauwerk (Achse 1)
- Projekt Länge für Gefälle (Stegungs-)Strecken
- Fahrbahnquerneigung
- Hochpunkte / Tiefpunkte
- Bauklammer

Abkürzungen:

AS	Anschlussstelle
EW	Einmündung
KREIS 5	Kreisstraße Nummerierung
GVS	Gemeindeverbindungsstraße
ÖFW	öffentlicher Feld- und Wirtschaftsweg
RQ	Regelquerschnitt
RWB	Regenwasserbeseitigung
AB	Abseitsbecken

- Durchlass und Durchmesser und Flachbücherung
- Verlegung FWO-Fernleitung
- Lärmschutzwand
- Einsatzgebiete 1 der Straßenmeisterei im Gewässer
- Nummer im Bauwerksverzeichnis
- Immissionsort Schadstoffuntersuchung

BESTAND

- Linien der Topographie
- Hoheitsgrenze
- Bahngleis
- Flurstücksgrenze
- Gemarkung-Gemarkungsgrenze
- Landkreisgrenze
- Gewässer (Richtg. Strassfürmig)
- Überschwemmungsgebiet HQ 100
- Krankenhäuser, Schulen, Kurhamen, Altenheimen
- Heriss und allgemeines Wohngebiet, Kleinsiedlungsgebiet
- FWO-Fernleitung
- Wasserversorgungsleitung
- Abwasserleitung
- Gasleitung
- Fernmeldekabel
- Fernwasserleitung
- Stromkabel
- Stromfreileitung
- Hangrutsch, Durgtgelände Abbruchkante
- Gewerbegebiet, Industriegebiet

Übersichtskarte

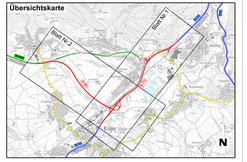
Bad Kissingen
Bad Neustadt a. d. Saale
Bad Königshofen i. Grabfeld
Coburg
Lichtenfels
Kronach
Hof
Bayreuth
Kulmbach
Bamberg
Erlangen
Nürnberg
Fürth
Schweinfurt
Würzburg
Aschaffenburg
Ansbach
Gunzenhausen
Weißenburg i. Bayern
Eichstätt
Ingolstadt
Neuburg a. d. Donau
Donauwörth
Augsburg
Kaufbeuren
Kempten (Allgäu)
Memmingen
Landsberg am Lech
Weilheim i. Oberbayern
Garmisch-Partenkirchen
Bad Tölz
Wolfratshausen
Miesbach
Rosenheim
Mühldorf a. Inn
Passau
Deggendorf
Straubing
Regensburg
Amberg
Weiden i. d. OPf.
Cham
Zwiesel
Grafenau
Freyung
Pfarrkirchen
Landshut
Vilsbiburg
Mainburg
Pfaffenhofen a. d. Ilm
Neustadt a. d. Aisch
Ansbach
Dinkelsbühl
Nördlingen
Donauwörth
Meitingen
Augsburg
Friedberg
Aichach
Dachau
Freising
Landshut
Mainburg
Kelheim
Regensburg
Cham
Zwiesel
Grafenau
Freyung
Passau
Pfarrkirchen
Mühldorf a. Inn
Rosenheim
Miesbach
Wolfratshausen
Weilheim i. Oberbayern
Landsberg am Lech
Memmingen
Kaufbeuren
Kempten (Allgäu)
Gunzenhausen
Weißenburg i. Bayern
Eichstätt
Ingolstadt
Neuburg a. d. Donau
Donauwörth
Augsburg
Friedberg
Aichach
Dachau
Freising
Landshut
Mainburg
Kelheim
Regensburg
Amberg
Weiden i. d. OPf.