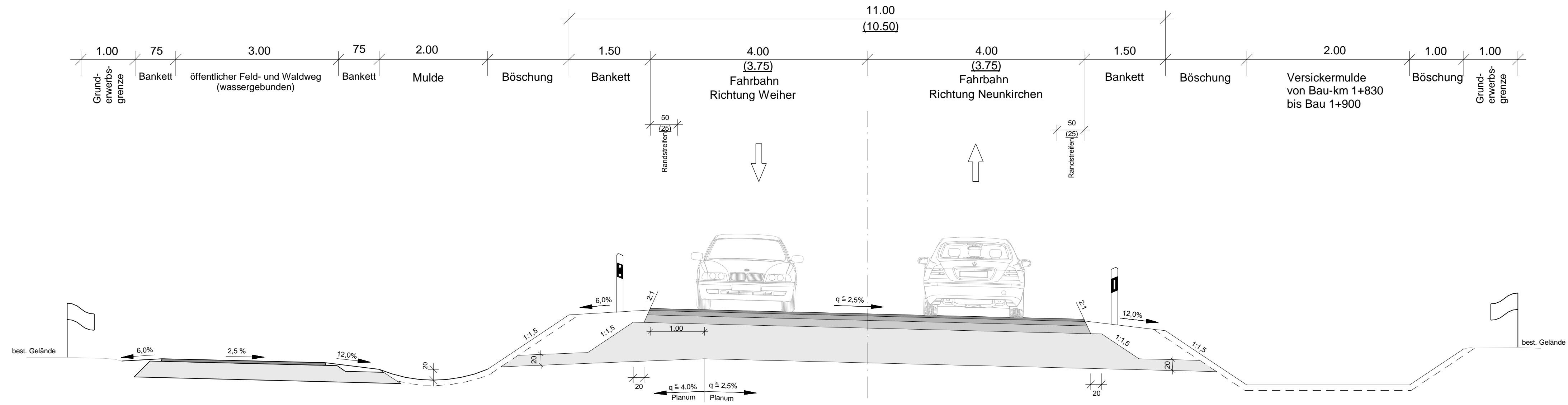




Straßenquerschnitt RQ 11 - Damm (freie Strecke)

RQ 11 von Bau-km 0+000 - 0+370 und 1+400 - 1+937
 (RQ 10,5) von Bau-km 1+937 bis 2+040 (Angleichung an Bestand)



Fahrbahn der befestigten Straßenverkehrsfläche
 mit lärminderndem Asphaltbelag ($D_{strO} = -2 \text{ dB(A)}$)

Freistaat Bayern Staatliches Bauamt Bamberg <small>Franz-Ludwig-Straße 21, 96047 Bamberg, Tel. 0951/9530-0, Fax 0951/9530-1900, E-Mail: poststelle@stbaba.bayern.de</small>	Unterlage 6.2 T
	Blatt Nr.
Datum Zeichen	bearbeitet 09/2018 Wagner
PLANFESTSTELLUNG - TEKTUR St 2240, Erlangen - Eschenau Verlegung bei Dormitz von Bau-km 0-345 bis Bau-km 2+040 St 2243_300_0,482 bis St 2240_480_0,173	gezeichnet 09/2018 Thomann
	geprüft 09/2018 Arneth
	Straßenquerschnitt St 2240, Dammbereich Maßstab 1 : 50
aufgestellt: Bamberg, den 20.12.2013 Staatliches Bauamt  Eisgruber, Baudirektor	
1. Tektur vom 27.09.2018 Staatliches Bauamt  Zeuschel, Baudirektor	
<small>Projekt: Verlegung_bei_Dormitz Geobasisdaten: © Bayerische Vermessungsverwaltung (Darstellung der Flurkarte als Eigentumsnachweis nicht geeignet)</small>	<small>Datei: U_6_2_Straßenquerschnitt_St_2240_Dammbereich.icd</small>